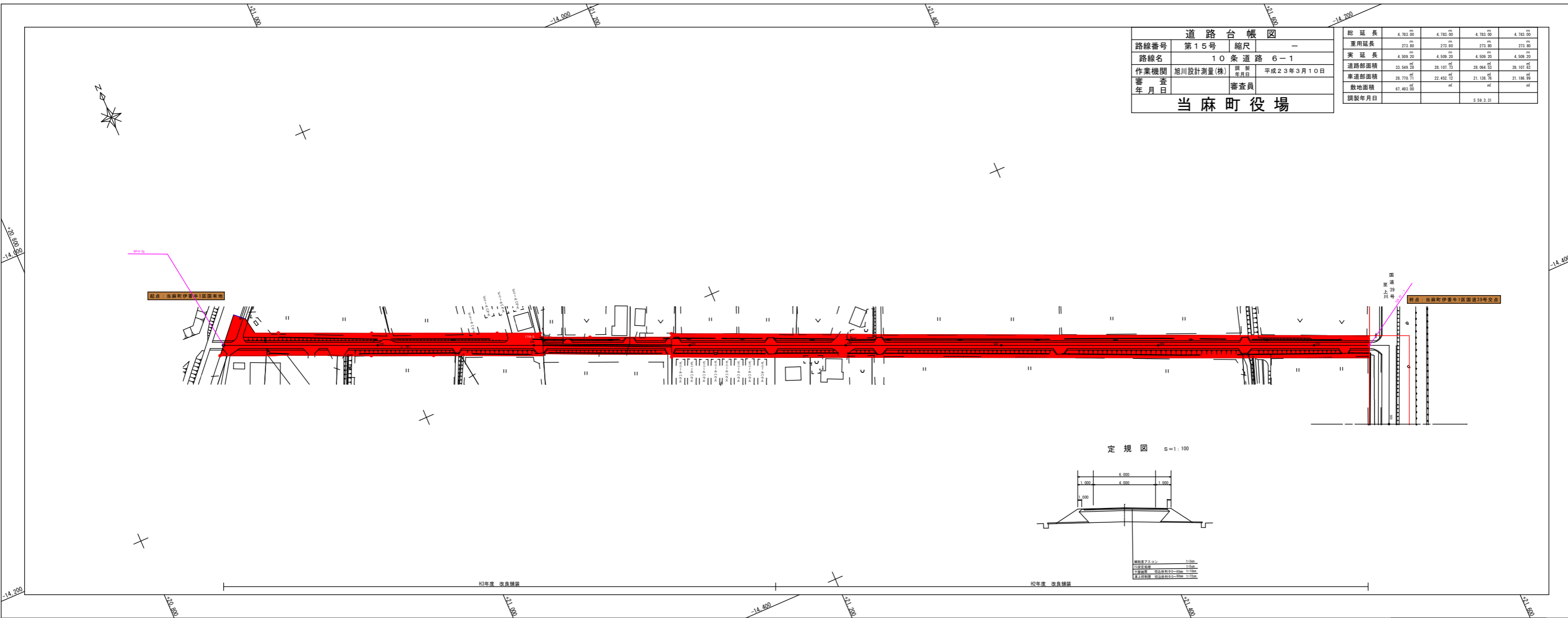
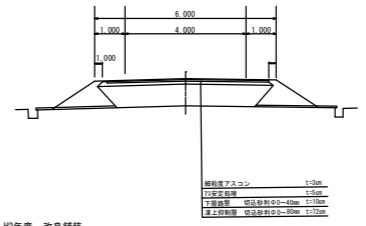



道路台帳図			
路線番号	第15号	縮尺	-
路線名	10条道路 6-1		
作業機関	旭川設計測量(株)	調査年月日	平成23年3月10日
審査年月日		審査員	
当麻町役場			
総延長	4,783.00	4,783.00	4,783.00
重用延長	273.80	273.80	273.80
実延長	4,509.20	4,509.20	4,509.20
道路部面積	33,549.29	28,107.75	28,064.53
車道部面積	28,170.71	22,432.73	21,138.76
敷地面積	61,492.00		
調査年月日		5 59.3.31	



定規図 S=1:100



凡例	市界	無壁倉	道路・フェンス	無壁倉	線・記念碑	土留(木・竹)	産樹倒伏	等高線	樹	土	荒地	広葉樹	田	田
	町市界	コンクリート壁	木	壁	墓	石	川	地	地	地	牧草地	灌交林	田	田
	字界	柵	セグメント柵	郵便ポスト	コンクリート舗装	コンクリート排水溝	法	地	地	水	田	芝地	田	田
	家屋	有刺鉄線	鉄塔	公衆便所	コンクリート舗装	コンクリート排水溝	用水路	池・湖及び沼	生	地	田	針葉樹	田	田



図面調整年月日	昭和56年12月1日
図面調整年月日	平成23年3月10日
図面調整年月日	